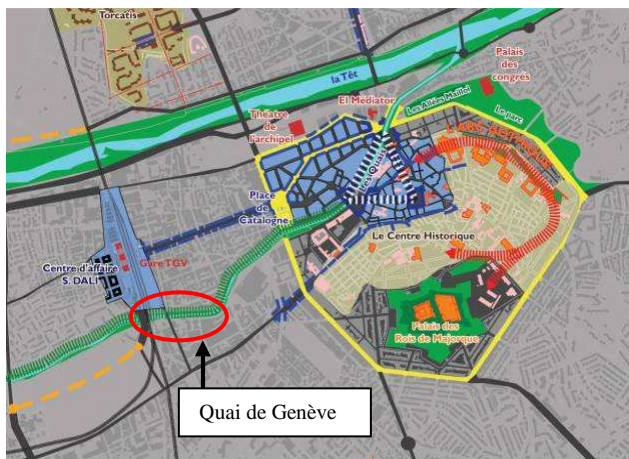



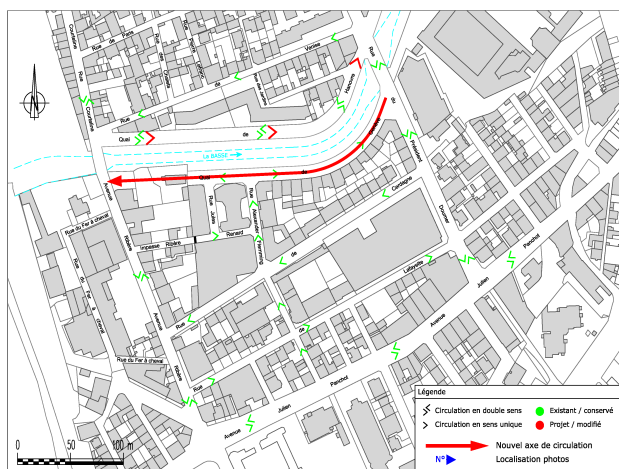
DUP – DOSSIER D'ENQUETE PREALABLE PROLONGEMENT DU QUAÏ DE GENEVE VERS L'AVENUE RIBERE

Définition de l'étude

Enquête préalable à une DUP pour l'acquisition de parcelles et biens immobiliers à démolir pour libérer l'espace nécessaire à la construction d'un nouveau tronçon de voirie en ville.



Plan de situation



Variante C : Prolongement Quai de Genève

Client : Ville de Perpignan
Lieu de la prestation : Perpignan (66)
Année : Etudes : 2006 à 2007

Caractéristiques de l'étude

Analyse du contexte réglementaire :

- Intégration des POS, PPR
- Prise en compte des plans de circulation

Rédaction d'une notice explicative :

- Objectifs d'aménagement, problématique circulation / stationnement et incidences
- Etat des lieux et contraintes + supports (planches photographiques, plans)
- Développement et comparaison de variantes d'aménagement (3) : principe, avantages / inconvénients, plans
- Proposition et justification de la solution retenue
- Description des opérations/travaux

Appréciation sommaire des dépenses :

- Maîtrise immobilière (acquisition de parcelles, démolition d'habitations)
- Aménagements de la voirie (voirie, éclairage public, réseaux, espaces verts)

Caractéristiques et plans des travaux :

- Définition des caractéristiques techniques des ouvrages : voirie, parkings, piste cyclable, espaces verts, réseaux, éclairage public
- Mesures d'accompagnement
- Rapport final et plans